






PARCO DEL TORRE E DEL MALINA: Itinerario del Parco

 Percorso ciclopedonale (22 km)

 Tratto ciclopedonale extra-itinerario

-  Scavi archeologici di San Martino
-  Torrente Torre
-  Prato stabile Campo di Marte
-  Bosco
-  Filare di gelsi Casali Propetto
-  Ponte sul Malina
-  Bressana
-  Mulino Cainero
-  Roggia Cividina
-  Casaforte Bergum



-  Porta Parco
-  Parcheggio
-  Panchina
-  Fontana
-  Area Pic nic





la mappa

Bici, zaino, bussola, borraccia, binocoli... Hai preso tutto??
 L'avventura può iniziare!
 Apri la mappa, esplora il percorso e scopri i **10 punti** dell'itinerario!
 Non dimenticarti di scattare qualche **foto** per documentare l'esperienza!
 Quelle che vedrai nelle prossime pagine le abbiamo fatte noi!

